

公 図 写

23-2



(注) 地図に準ずる図面は、土地の区画を整理した不特定多数の者が利用する土地が地籍簿に登記されるまでの間、これは代わるものとして用いられる図面であり、土地の位置及び形状の正確性を担保するものではありません。



部 分	所 在	平塚市見附町		地 番	22番4	
出 力	1/500	精 度 分	甲二	座 標 系	分類	地図に準ずる図面
作 成	年月日	備 付	年月日	備 註	備 註	備 註
		原 図	(原図)			

これは地図に準ずる図面に記録されている内容を証明した書面である。

令和3年6月11日
 横浜地方方法務局西瀬二宮支局
 登記官


請求番号：52-1
 (1/1)

本図面はA3判をA4判に縮小したものである。

本図面は、A3判をA4判に縮小したものである。



(注) 地図に準ずる図面は、土地の区画を明確にした不動産登記法所定の地図が備え付けられるまでの間、これに代わるものとして備え付けられている図面で、土地の位置及び形状の概略を記載した図面です。



請求部分	所在 平塚市見附町			地番 22番4	
出力縮尺	1/500	精度区分	甲二	座標系番号又は記号	
作成年月日				備付年月日(原図)	
分類		地図に準ずる図面		種類	土地区画整理所在図
補記事項					

これは地図に準ずる図面に記録されている内容を証明した書面である。

令和3年7月20日
 横浜地方法務局西湖二宮支局
 登記官

請求番号: 38-1
 (1/1)

(8 枚目)

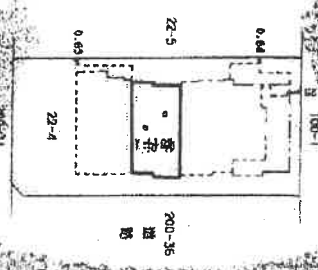
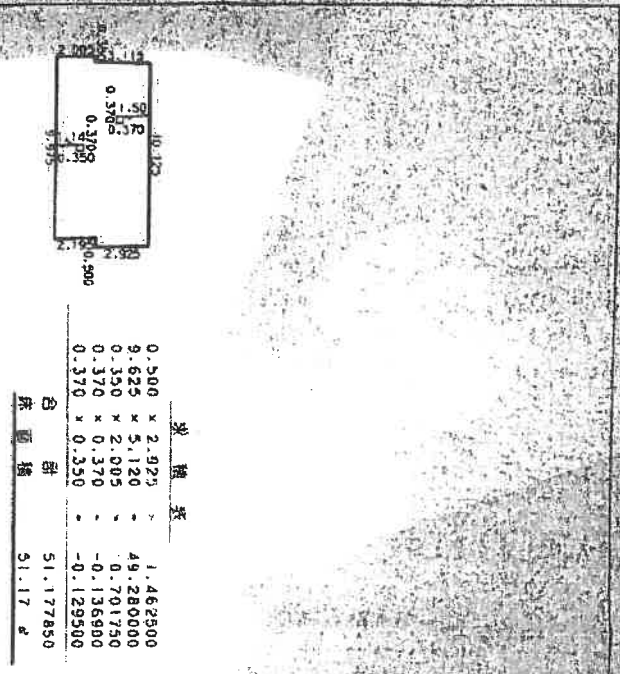
昭和年月日、平成年月日

土地所有権者
 土地権利者
 土地権利者

各階平面図

建物の種類	200-36
用途	事務所
構造	鉄骨鉄筋コンクリート

建物平面図



建物の用途は事務所
 面積は0.64㎡

用途	事務所
構造	鉄骨鉄筋コンクリート
階数	5階
面積	51.177850

図面番号：38-2

この図面はA3規格の図面として提出されたものである。

登記年月日：平成30年11月30日

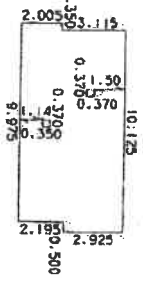
本図面は、A3判をA4判に縮小したものである。

この図面は図面に記載されている内容を説明した登記簿である。令和3年7月20日 東京都地方支務局西池田第一図文庫 登記簿

各階平面図

家屋番号
建物の所在
見附町2番地4の203
平塚市見附町2番地4

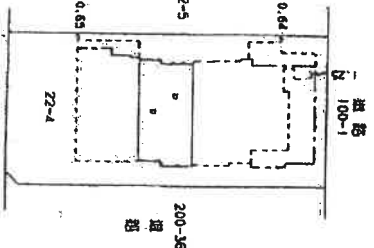
建築物平面図



求積表 (Area Calculation Table)

0.500 × 2.925	1.462500
9.625 × 5.120	49.280000
0.350 × 2.005	0.701750
0.370 × 0.370	-0.136900
0.370 × 0.350	-0.129500
合計	51.17850
床面積	51.17㎡

建物の存する部分2階
建物の名称203



◀は写真撮影位置・方向

作成者

縮尺 1/250

申請人

縮尺 1/500

請求番号：38-2