

登記年月日：昭和19年10月4日

008205

前128-2 後128-2-8-7 新128-2-8 9.10

地番	128番-8-7	地積測量図	635205
土地の所在	横浜市西区平沼1丁目		

右図面に記載されている内容を証明した図面である。
昭和19年10月18日
横浜測量方法検査官

面積計算表

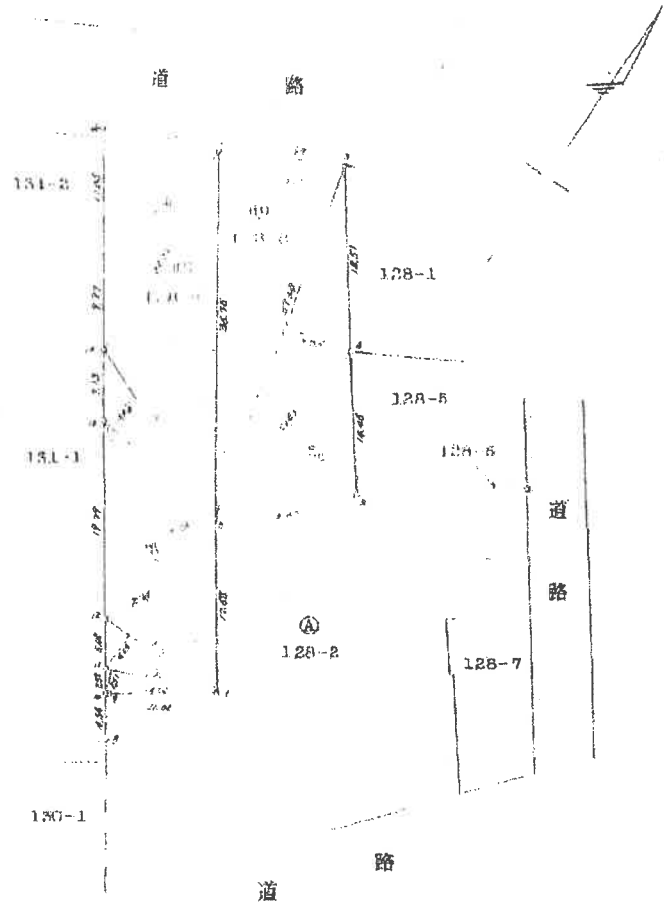
⑤	37.68 × 12.31 =	463.8408
	37.68 × 6.92 =	260.7456
	21.65 × 9.57 =	207.1905
	計	931.7769
	↓	465.8884㎡

⑥	15.16 × 8.51 =	129.0116
	22.97 × 4.97 =	114.1609
	36.76 × 11.17 =	410.6092
	20.09 × 3.92 =	78.7528
	29.51 × 6.56 =	193.5856
	29.51 × 7.36 =	217.1936
	13.34 × 4.15 =	55.3610
	11.31 × 2.51 =	28.3881
	計	1227.0628
	↓	613.5314㎡

登記面積 ⑤ ⑥ ④
2159.84 (465.8884+613.5314) = 1080.4202㎡

128-2-128等

境界標の内訳
種類 測点
民石標 ㊦1~㊦9, ㊦11~㊦15
計算点 ㊦10



(? 枚田)

登記官

本図面はB4判をA4判に縮小したものである

作製者	土地家屋調査士	57年9月24日(作製)	申請人		縮尺	1/500
-----	---------	--------------	-----	--	----	-------

(神奈川県土地家屋調査士会)

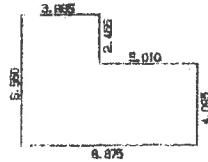
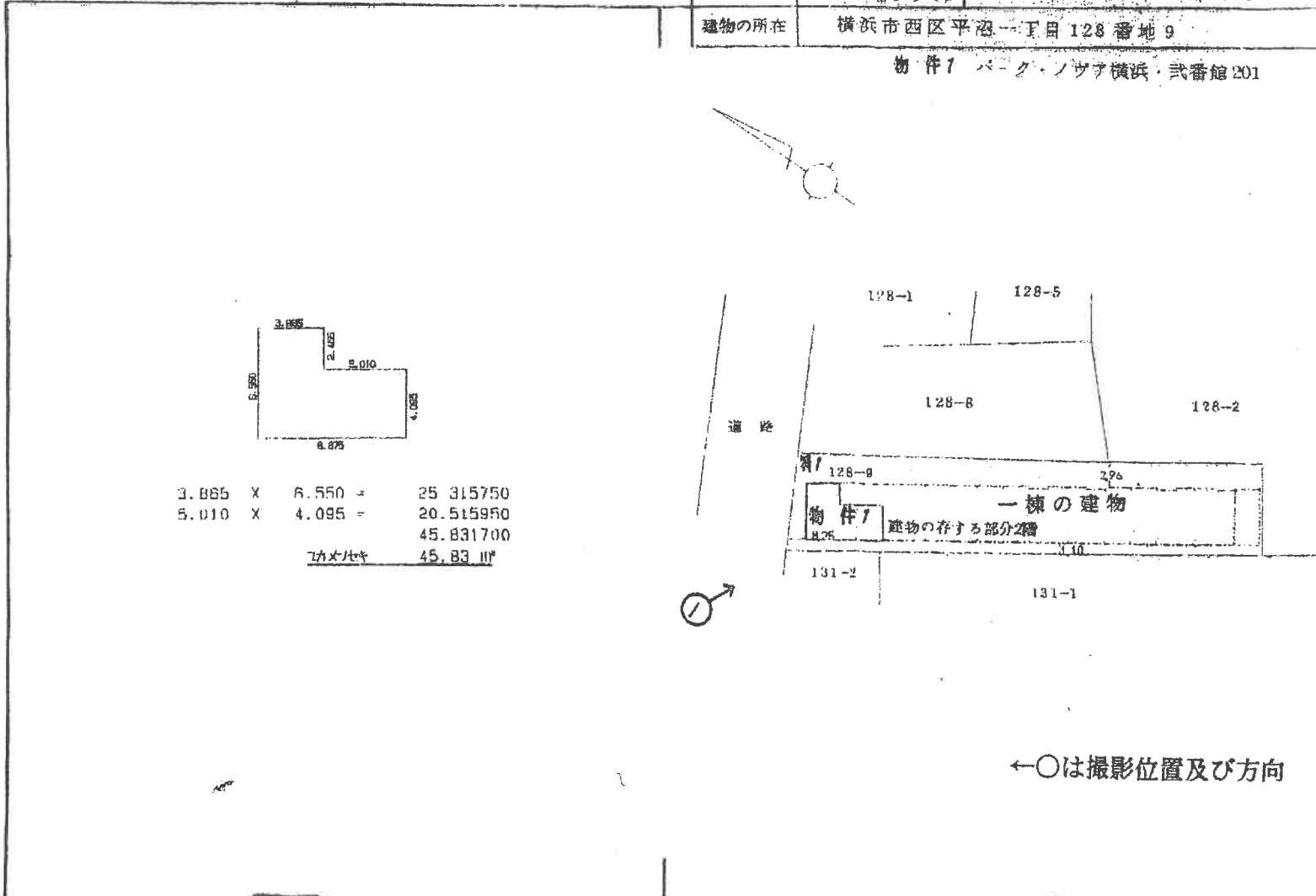
353095

各階平面図


建物図面
各階平面図

家屋番号	平沼一丁目 128番9の201
建物の所在	横浜市西区平沼一丁目128番地9

物件7 バック・ノヴァ横浜・武番館201



3.855 X	5.550 =	21.315750
5.010 X	4.095 =	20.515950
		45.831700
カメレキ		45.83 ㎡



←○は撮影位置及び方向

これは図面に記録されている内容を説明した書面である。
令和3年6月15日 横浜地方検察局

(8枚目)

登記簿

(口蓋部)

作製者	主地所 [Redacted]	縮尺	1/250	申請人	[Redacted]	縮尺	1/500
-----	-------------------	----	-------	-----	------------	----	-------

62年10月8日作製

(日本土地家屋調査士会連合会用紙)

5
62
14
7
本図面はB3判をA4判に縮小したものである